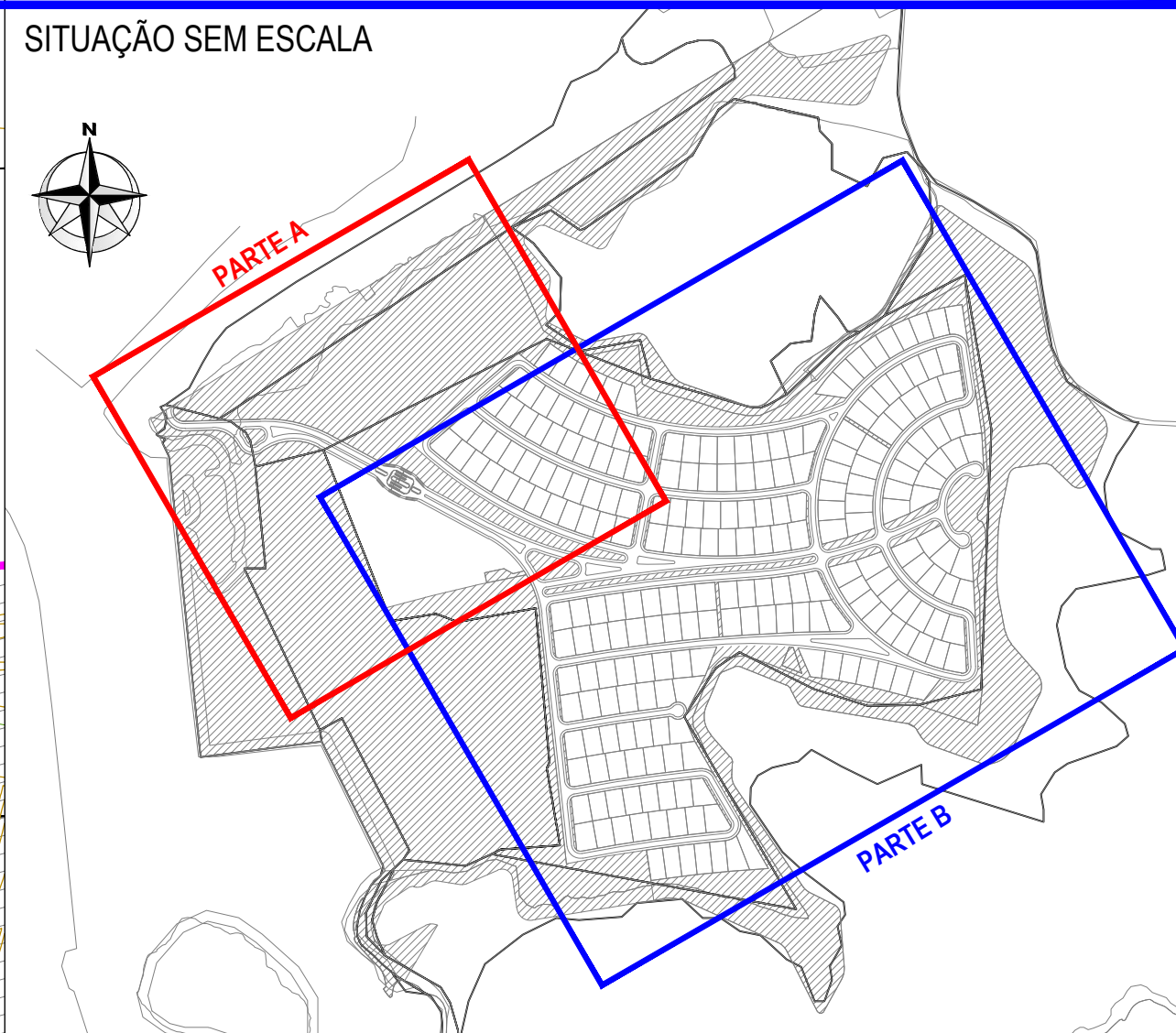


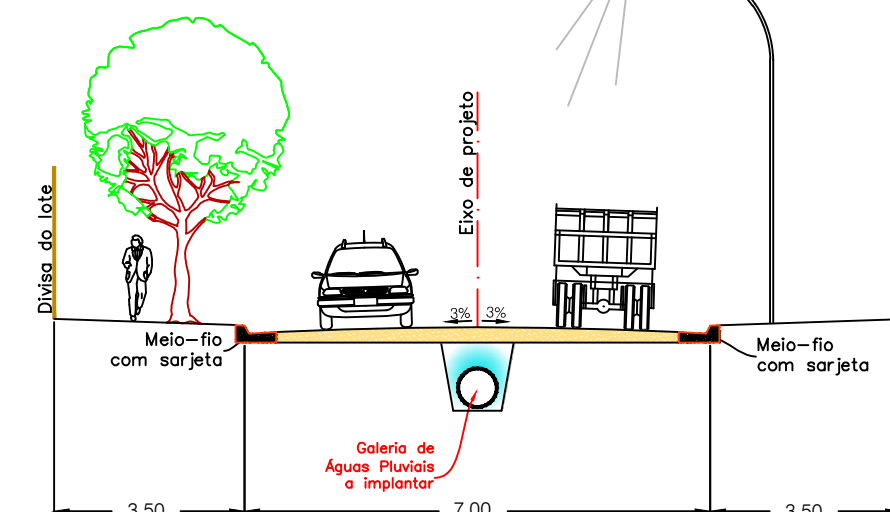
SITUAÇÃO SEM ESCALA



INTERVALO DAS CURVAS MISTAS: 2,5 EM 2,5 METRO NAS CURVAS MESTRAS E 0,5 EM 0,5 METRO NAS CURVAS INTERMEDIÁRIAS.

SEÇÃO TRANSVERSAL TIPO

Situação sem escala



REVISÕES

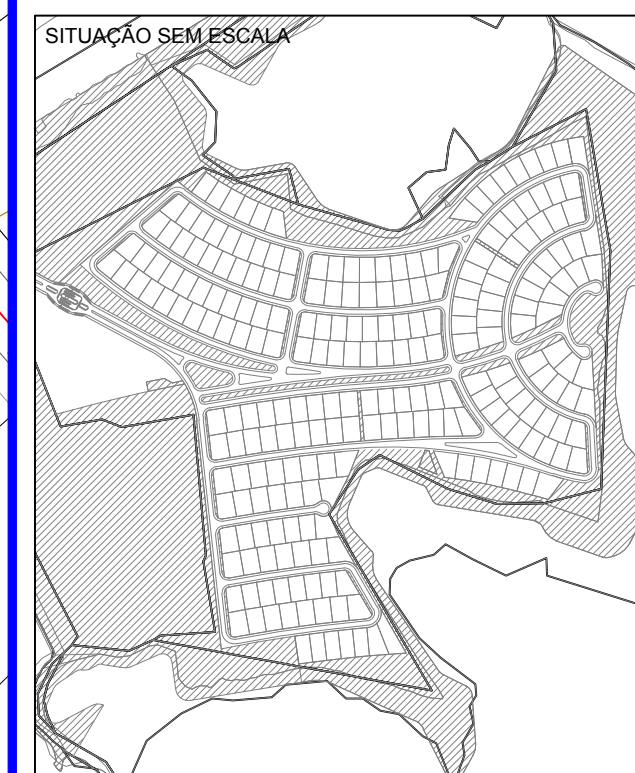
Nº	DESCRIÇÃO	DATA
E		
D		
C		
B	ALTERAÇÃO DO PROJETO EM FUNÇÃO DO NOVO URBANÍSTICO	09/12/2013
A	EMISSION INICIAL	05/11/2013

ASSUNTO	FOLHA
PROJETO DE TERRAPLENAGEM ESTAQUEAMENTO E CURVAS DO PROJETO (PARTE A)	02/12
EMPREENDIMENTO	ENDEREÇO
CABO FRIO	RUA SALINAS PEROANAS - BAIRRO DO PERÓ - CABO FRIO/RJ
CÓDIGO	DATA
TERRAPLENAGEM	09/12/2013
ESCALA	REVISÃO
1:1000	B

**alphaville** ALPHAVILLE URBANISMO S.A.  
AV. NAÇÕES UNIDAS, 8.501  
SÃO PAULO/ SP  
(11) 3030-5100

**ACERT**  
PROJETOS DE ENGENHARIA

SITUAÇÃO SEM ESCALA



PROPRIETÁRIO  
HORIZON 35 EMPREENDIMENTOS IMOBILIÁRIOS  
CNPJ: 10.174.770/0001-04

AUTOR DO PROJETO  
ACERT PROJETOS DE ENGENHARIA LTDA  
ENG. JOAQUIM SEBASTIÃO VIANA  
CREA/SP - 0600961890  
ART - 92221220131509669

OBSERVAÇÕES:

## NOTAS

1. TODAS AS COTAS APRESENTADAS DE PROJETO SÃO REFERENTES A COTA DE PISO ACABADO, VERIFICAR PROJETO DE PAVIMENTAÇÃO PARA COTA DA TERRAPLENAGEM FINAL DAS RUAS.
2. MEDIDAS E NÍVEIS EM METROS (ESTACAS DE 20 EM 20 m).

## ARQUIVOS DE REFERÊNCIA

1. URBANÍSTICO - 065\_pup03\_rev04\_061213.dwg
- 2.1 LEVANTAMENTO TOPOGRÁFICO - CABO FRIO-TOP-EXE-001-00\_1000-R2.dwg  
DATA - 21/10/2011  
FONTE - JFM TOPOGRAFIA
- 2.2 LEVANTAMENTO TOPOGRÁFICO - EMISSARIO\_CABO\_FRIO.dwg  
DATA - JULHO/2012  
FONTE - J RIBEIRO TOPOGRAFIA